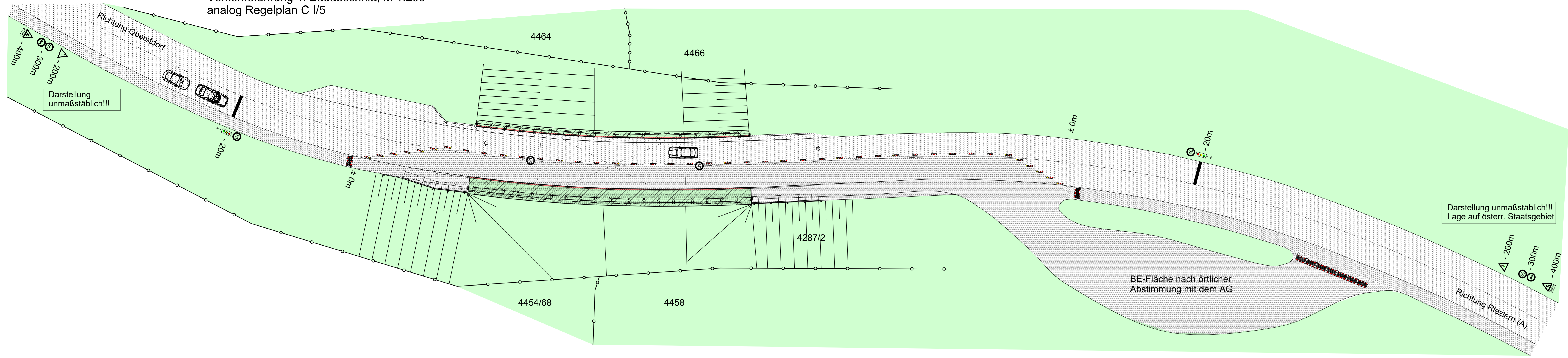
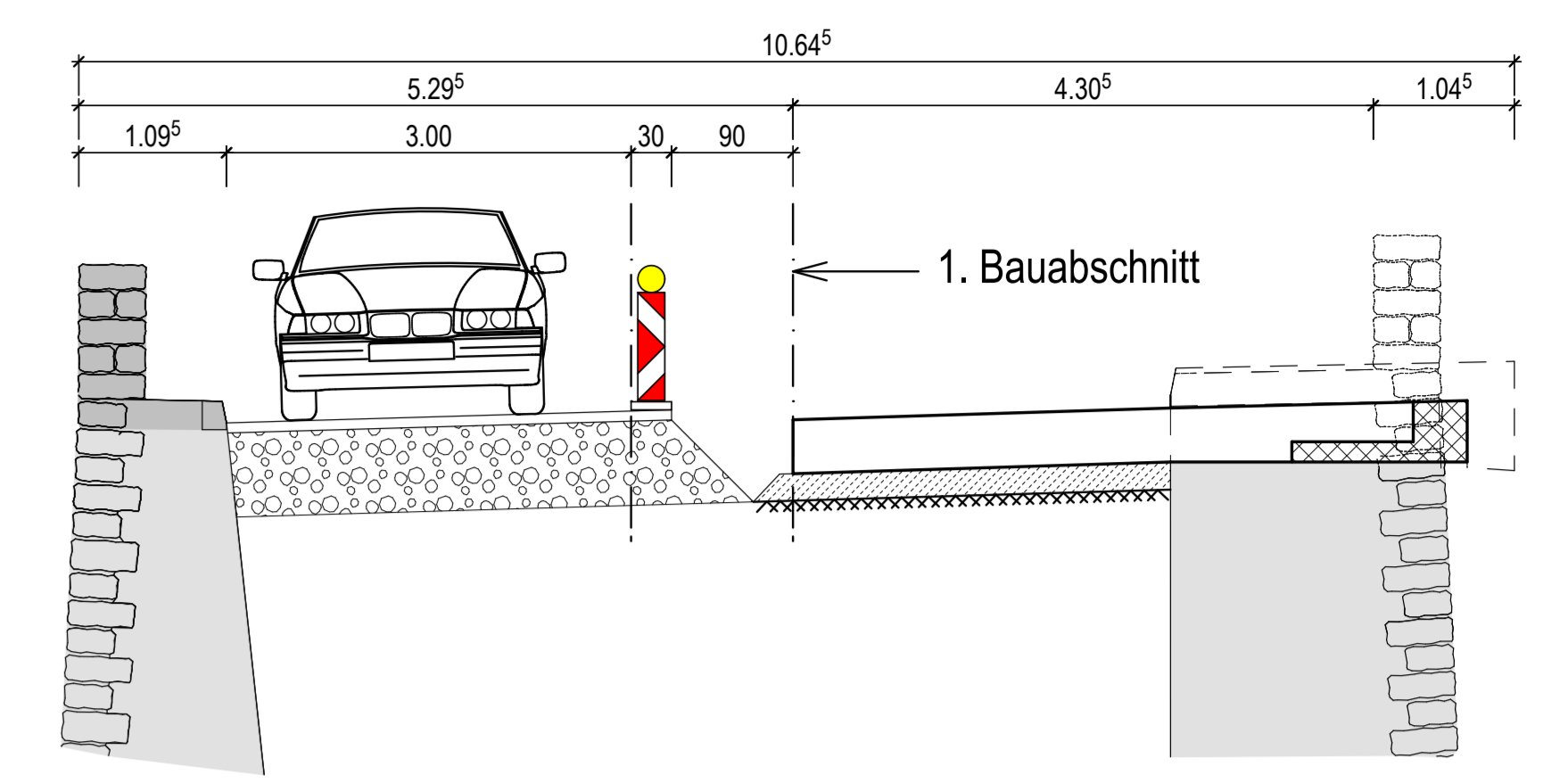


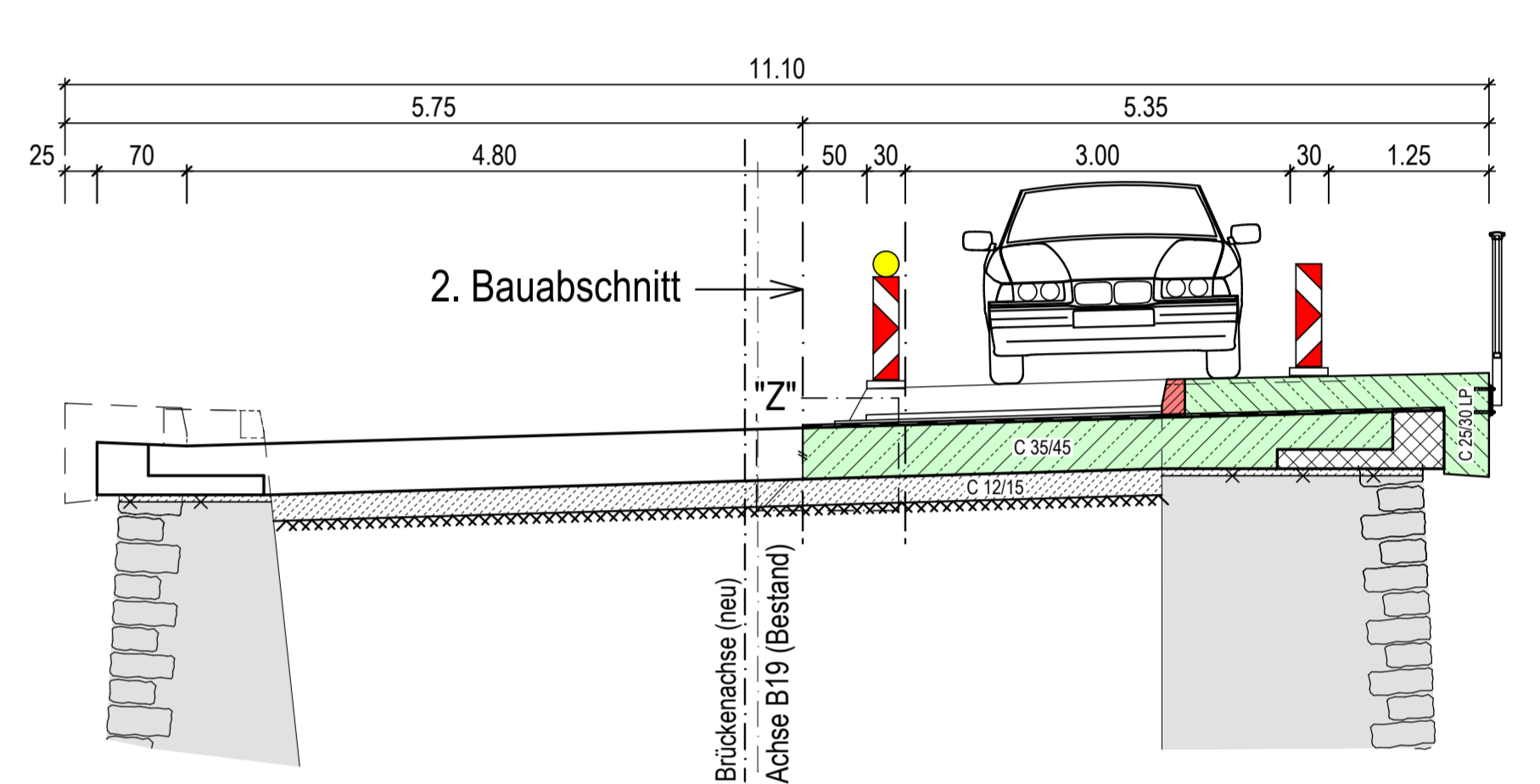
Verkehrsführung 1. Bauabschnitt, M 1:200  
analog Regelplan C I/5



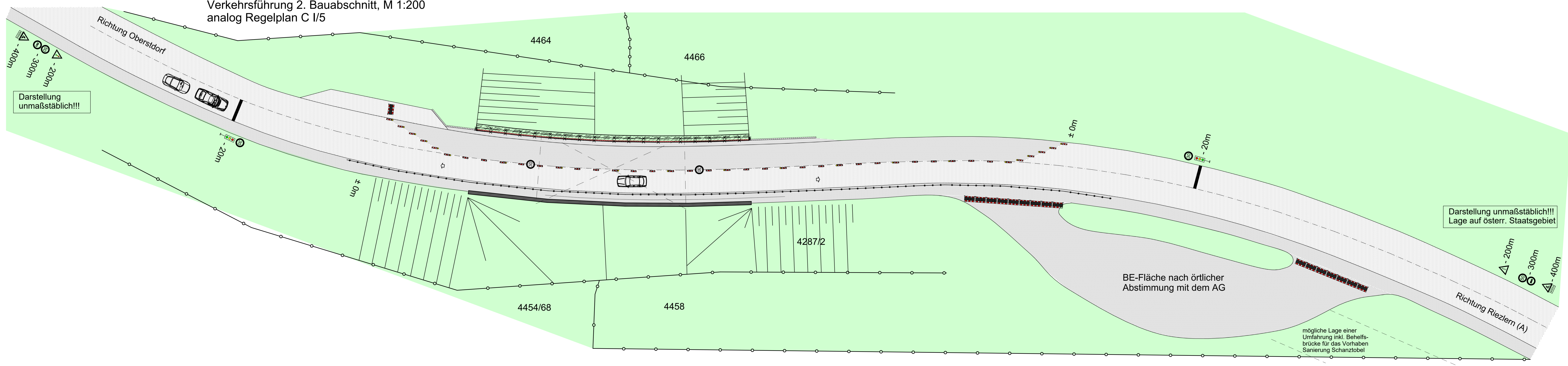
Detailschnitt Bauphase 1, M 1:50  
Fahrtrichtung Riezern (A)



Detailschnitt Bauphase 2, M 1:50  
Fahrtrichtung Oberstdorf



Verkehrsführung 2. Bauabschnitt, M 1:200  
analog Regelplan C I/5



Entwurfsbearbeitung:		Datum	Zeichen
Bearb.:			
Gez.:			
Gepr.:			
Geändert		Datum	gepr.
a			
b			
c			
d			
e			
Freistaat Bayern Staatliches Bauamt Kempten <small>Robertstraße 13, 87439 Kempten, Tel. 0831/2343-432, Fax 0831/2343-3333, E-Mail: poststelle@staatl.bayern.de</small>		Unterlage: 2	
Straßenklasse und Nr.: Brücke B19 über den Schliantentobel		Blatt-Nr.: 2	
Streckenbezeichnung: B 19, Mittelberg - Oberstdorf		Projekt-Nr.:	
Gemarkung:			
Bauwerk/Baumaßnahme: Brücke B 19 über den Schliantentobel		Datum	Zeichen
Plandarstellung: Verkehrsführungsplan Grundriss und Schnitte		ASB - Nr.: 8672/500	
		Übersichtsplan Verkehr	
		Maßstab: 1:200/50	
Aufgestellt: Staatliches Bauamt Kempten, den		Geprüft:	
Gesehen:		Genehmigt:	