






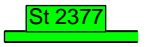

FREISTAAT BAYERN  
LANDKREIS OBERALLGÄU

**Zeichenerklärung**

**Planung**

-  Baumaßnahme
-  Knotenpunkt plangleich (KV)
-  Variante

**Straßennetz**

-  A 7 Bundesautobahn
-  B 12 Bundesstraße
-  St 2377 Staatsstraße
-  OA 21 Kreisstraße

**Verwaltung**

-  Kreisgrenze

Straßenbauverwaltung aufgestellt:	Unterlage: 2
Staatliches Bauamt Kempten	Übersichtskarte
Straße / Abschn.-Nr / Station St2007 / 140_0,460 - 140_3,725	Maßstab: 1 : 100000
PROJIS-Nr.:	Datum: 14.07.2021
St 2007, Goymos - Rettenberg - Kranzegg	
<b>Neubau der Ortsumfahrung Rettenberg</b>	