





Legende:

-  Umleitungsstrecke Fahrtrichtung Oberstdorf
-  Umleitungsstrecke Fahrtrichtung Immenstadt
-  gesperrter Teilabschnitt Illerradwanderweg
-  Baufeld BW 0-2

Staatliches Bauamt Kempten			bearbeitet:	
Rottachstraße 13 87439 Kempten			gezeichnet:	
Tel.: 0831/5243-02, Fax: 0831/5243-3333, E-Mail: poststelle@stbake.bayern.de			geprüft:	
			PSP Nr.:	
			Projekt:	

a	Anpassung/Ergänzung Beschilderung	15.02.2024	hib
Nr.	Art der Änderung	Datum	Zeichen

AUSSCHREIBUNG

Straßenbauverwaltung Freistaat Bayern		Unterlage / Blatt-Nr.: 3/4 a	
Staatliches Bauamt Kempten		Verkehrsführungsplan	
Straße / Abschn.-Nr. / Station: B19 / 180_5,079 - 200_0,051		Umleitung Illerradwanderweg	
PROJIS-Nr.:		Maßstab: 1 : 2.500	

B 19, Oberstdorf - Kempten (Allgäu) Verkehrssicherung B 19 Sonthofen-Süd, Sigishofen Bau-km 0+279 bis Bau-km 0+655	
aufgestellt: Staatliches Bauamt Kempten Kempten, den 01.12.2023	
BD Dr. Christian Hocke	

58006_LIV_LPI012_UMLEITUNG_RADWEG.DWG
 15.02.24 15:02:24
 C:\PROJEKTE\5_PRAKTIKA\58_SIB\KEMPTEN\58006\16_AUSSCHREIBUNG_VERGABE\04_PLANEN\16_VERKEHRSSICHERUNG
 Länge: 59,0 cm Höhe: 42,0 cm Fläche: 0,2478 m²